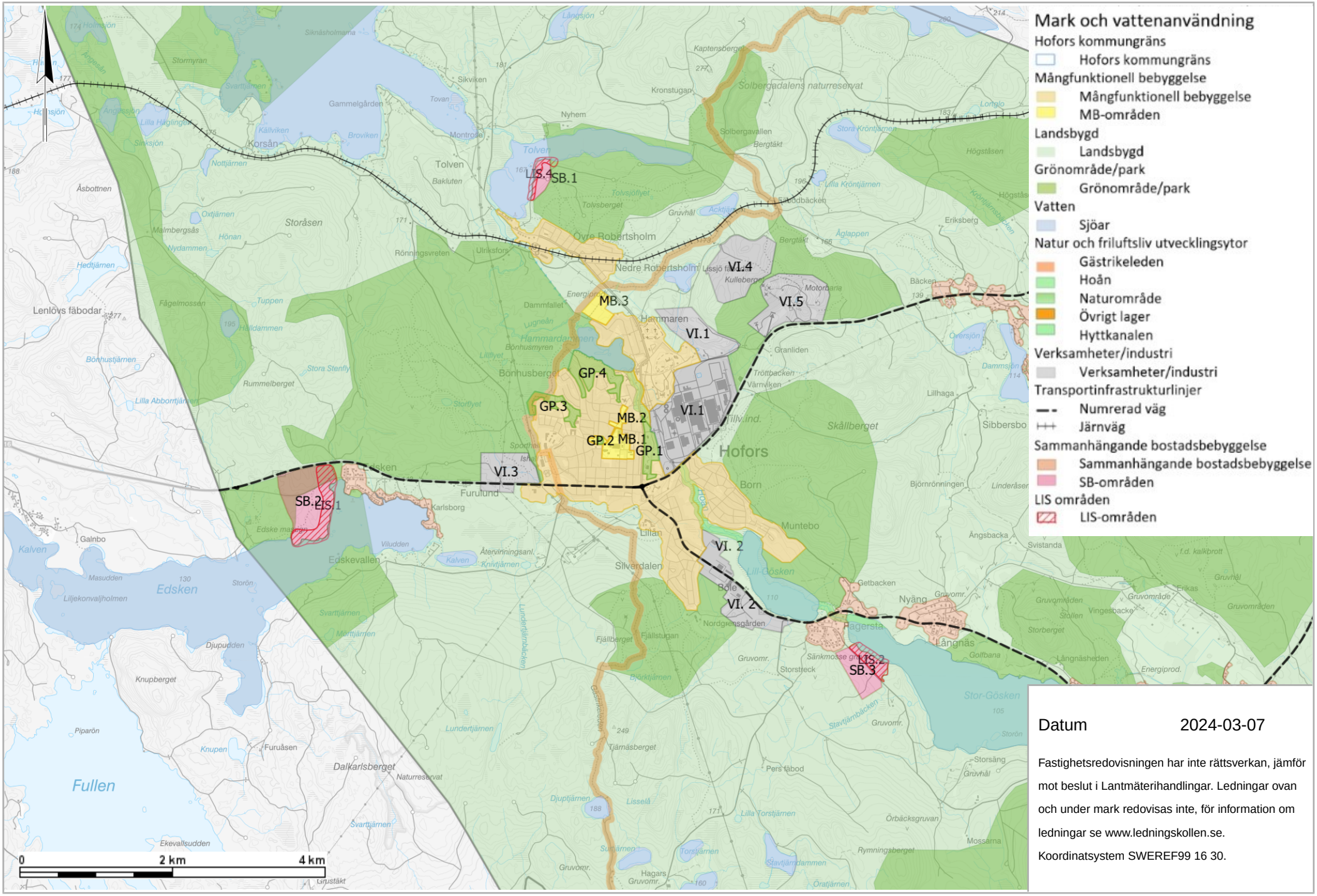

Datum 2024-03-07

Fastighetsredovisningen har inte rättsverkan, jämför mot beslut i Lantmäterihandlingar. Ledningar ovan och under mark redovisas inte, för information om ledningar se www.ledningskollen.se.

Koordinatsystem SWEREF99 16 30.

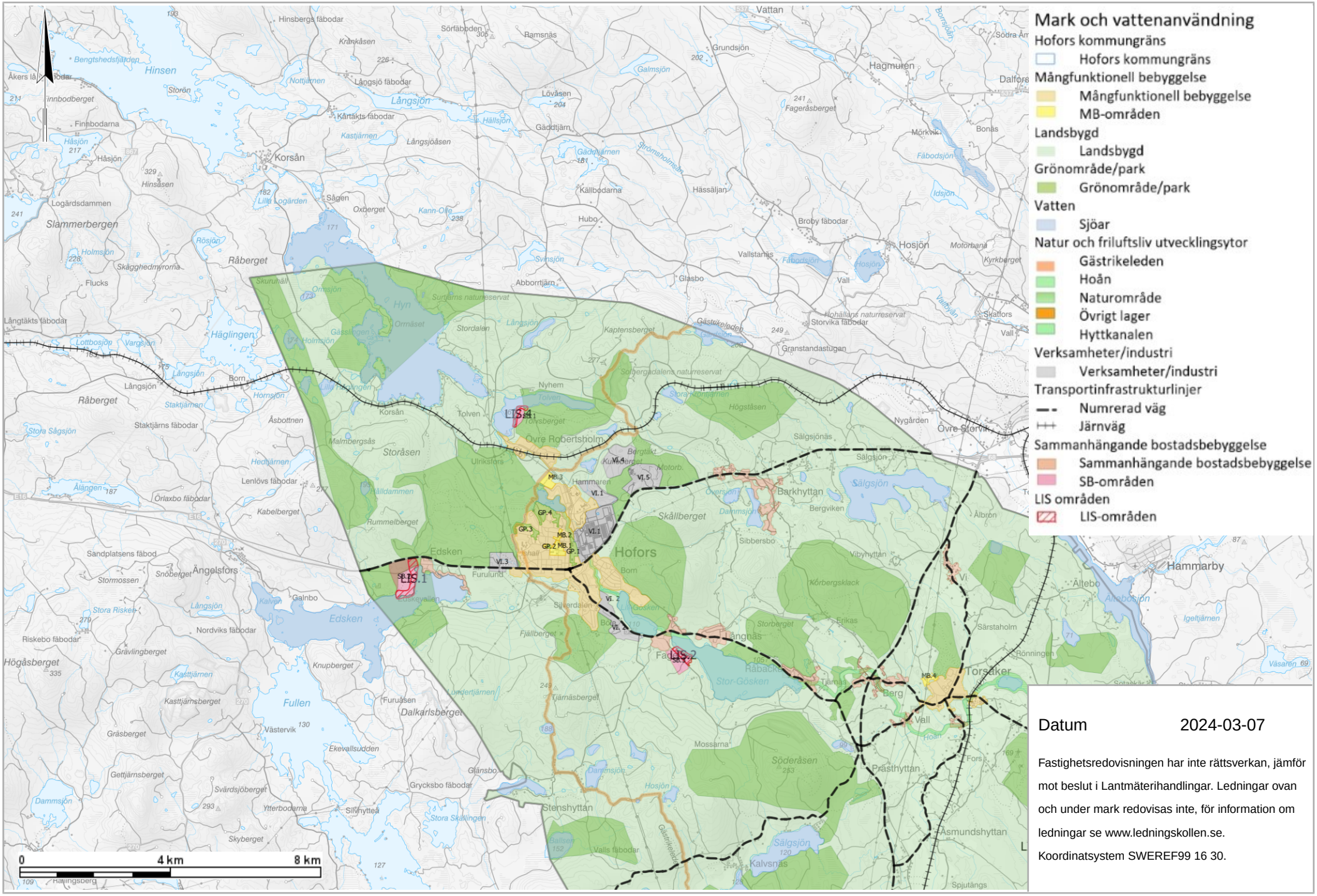

Datum 2024-03-07

Fastighetsredovisningen har inte rättsverkan, jämför mot beslut i Lantmäterihandlingar. Ledningar ovan och under mark redovisas inte, för information om ledningar se www.ledningskollen.se.

Koordinatsystem SWEREF99 16 30.

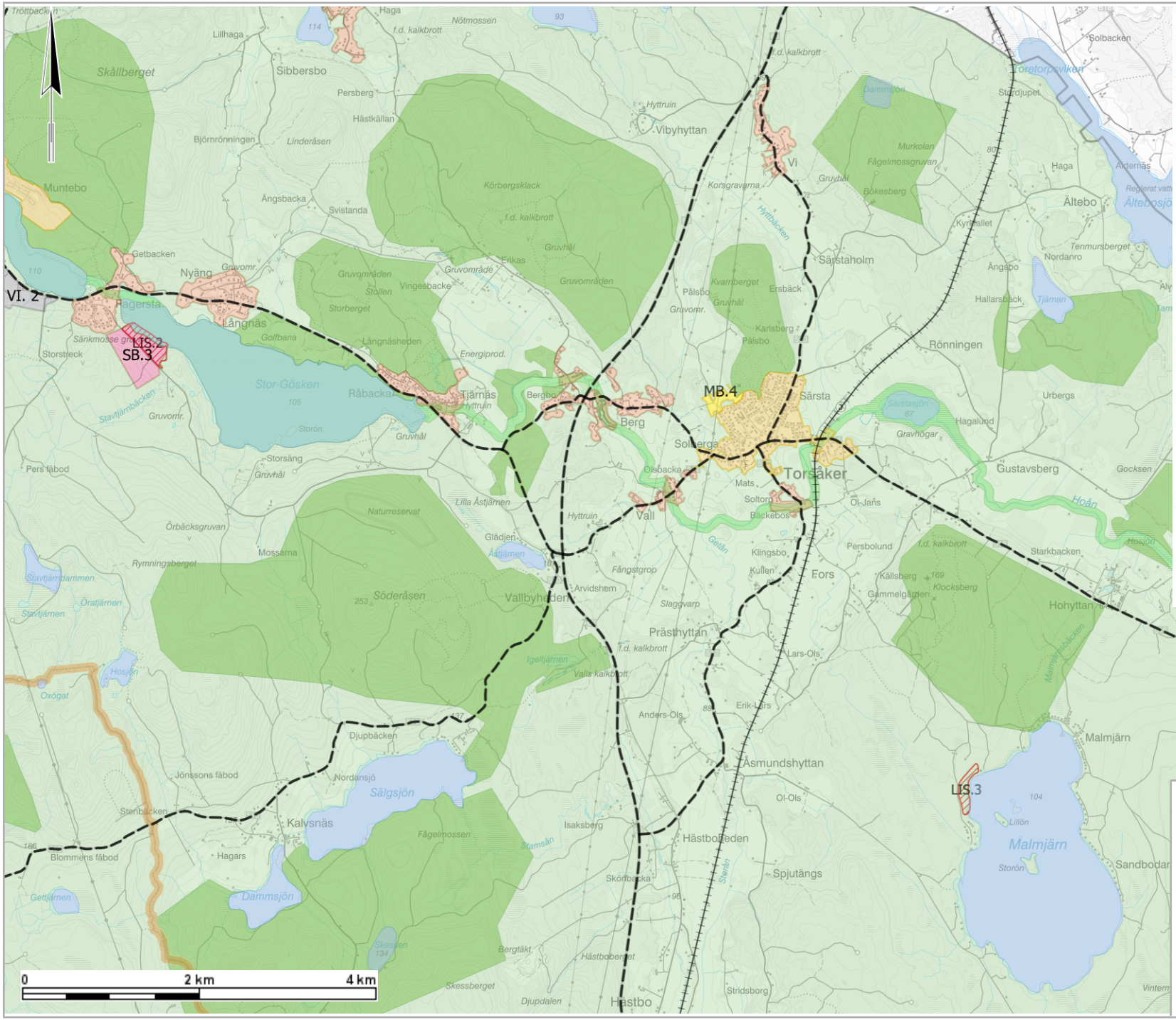

Mark och vattenanvändning

Hofors kommungräns
- Hofors kommungräns

Mångfunktionell bebyggelse
- Mångfunktionell bebyggelse
- MB-områden

Landsbygd
- Landsbygd

Grönområde/park
- Grönområde/park

Vatten
- Sjöar

Natur och friluftsliv utvecklingsytor
- Gästrikeleden
- Hoån
- Naturområde
- Övrigt lager
- Hyttkanalen

Verksamheter/industri
- Verksamheter/industri

Transportinfrastrukturlinjer
- Numrerad väg
- Järnväg

Sammanhängande bostadsbebyggelse
- Sammanhängande bostadsbebyggelse
- SB-områden

LIS områden
- LIS-områden

Datum 2024-03-07

Fastighetsredovisningen har inte rättsverkan, jämför mot beslut i Lantmäterihandlingar. Ledningar ovan och under mark redovisas inte, för information om ledningar se www.ledningskollen.se.

Koordinatsystem SWEREF99 16 30.

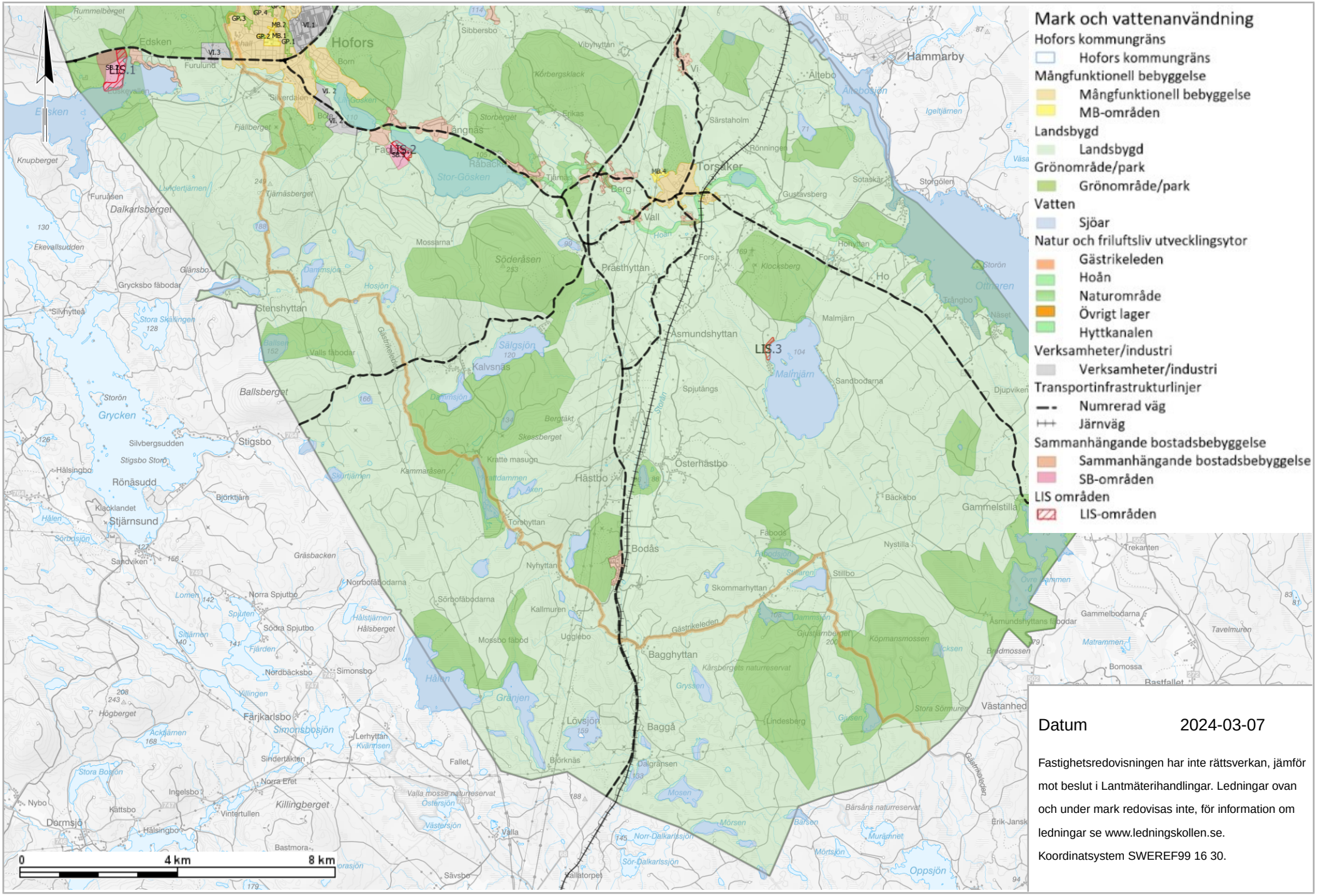

Datum 2024-03-07

Fastighetsredovisningen har inte rättsverkan, jämför mot beslut i Lantmäterihandlingar. Ledningar ovan och under mark redovisas inte, för information om ledningar se www.ledningskollen.se.

Koordinatsystem SWEREF99 16 30.